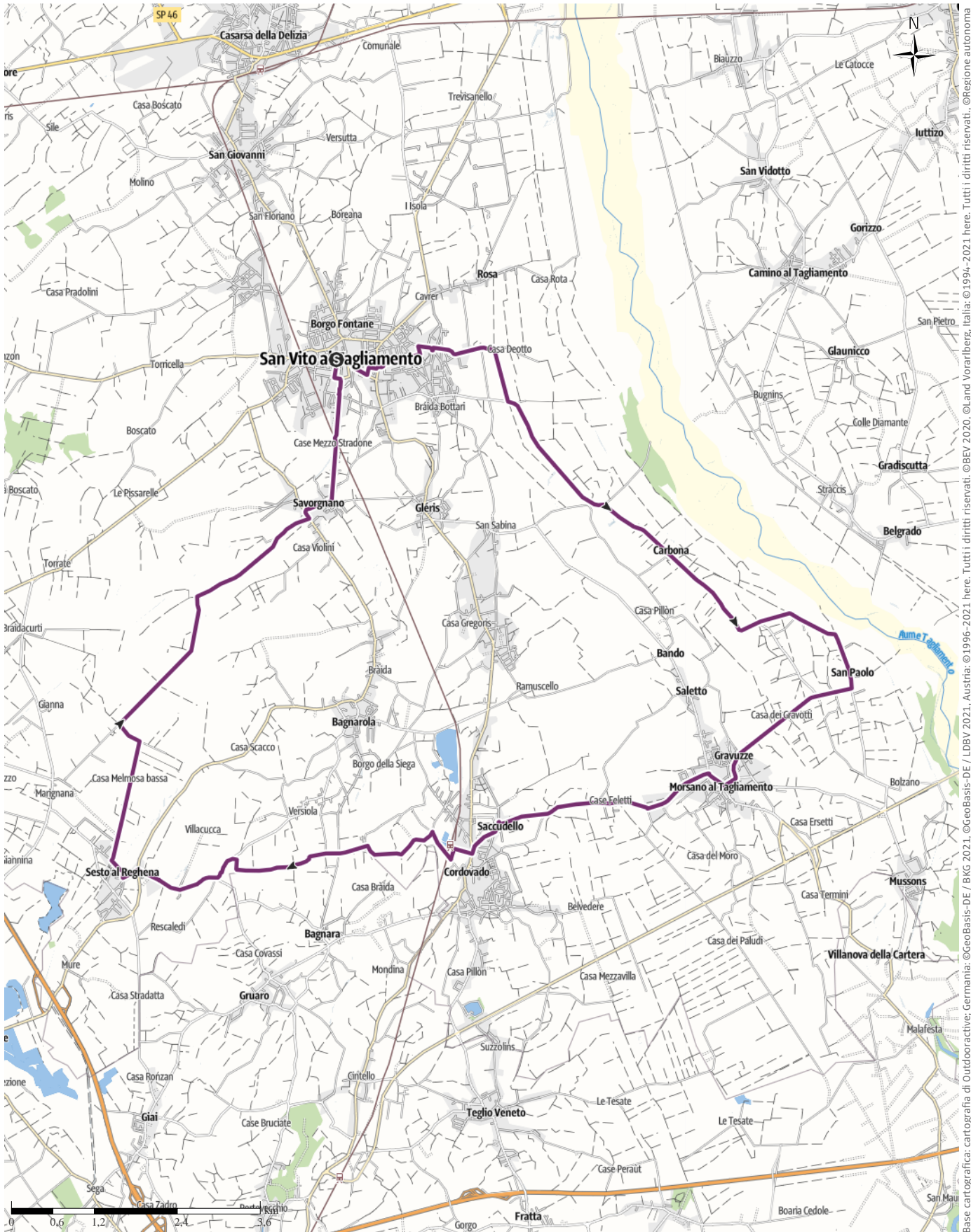


TOP Anello dei borghi delle acque (R025)

← 33,7 km | ⌚ 2:15 h | ▲ 24 m | ▼ 24 m | Difficoltà media



Base cartografica: cartografia di Outdooractive; germania: ©GeoBasis-DE / BKG 2021. ©GeoBasis-DE / LDBV 2021. Austria: ©1996-2021 here. Tutti i diritti riservati. ©BEV 2020. ©Land Vorarlberg, Italia: ©1994-2021 here. Tutti i diritti riservati. ©Regione autonoma di Bolzano Alti Adige - Ripartizione natura, paesaggio e sviluppo del territorio. © Cartago S.R.L., Svizzera: Geodata ©swisstopo. ©BAFU - Bundesamt für Umwelt/ Base cartografica: cartografia di Outdooractive; ©OpenStreetMap (www.openstreetmap.org)

TOP Anello dei borghi delle acque (R025)

↔ 33,7 km

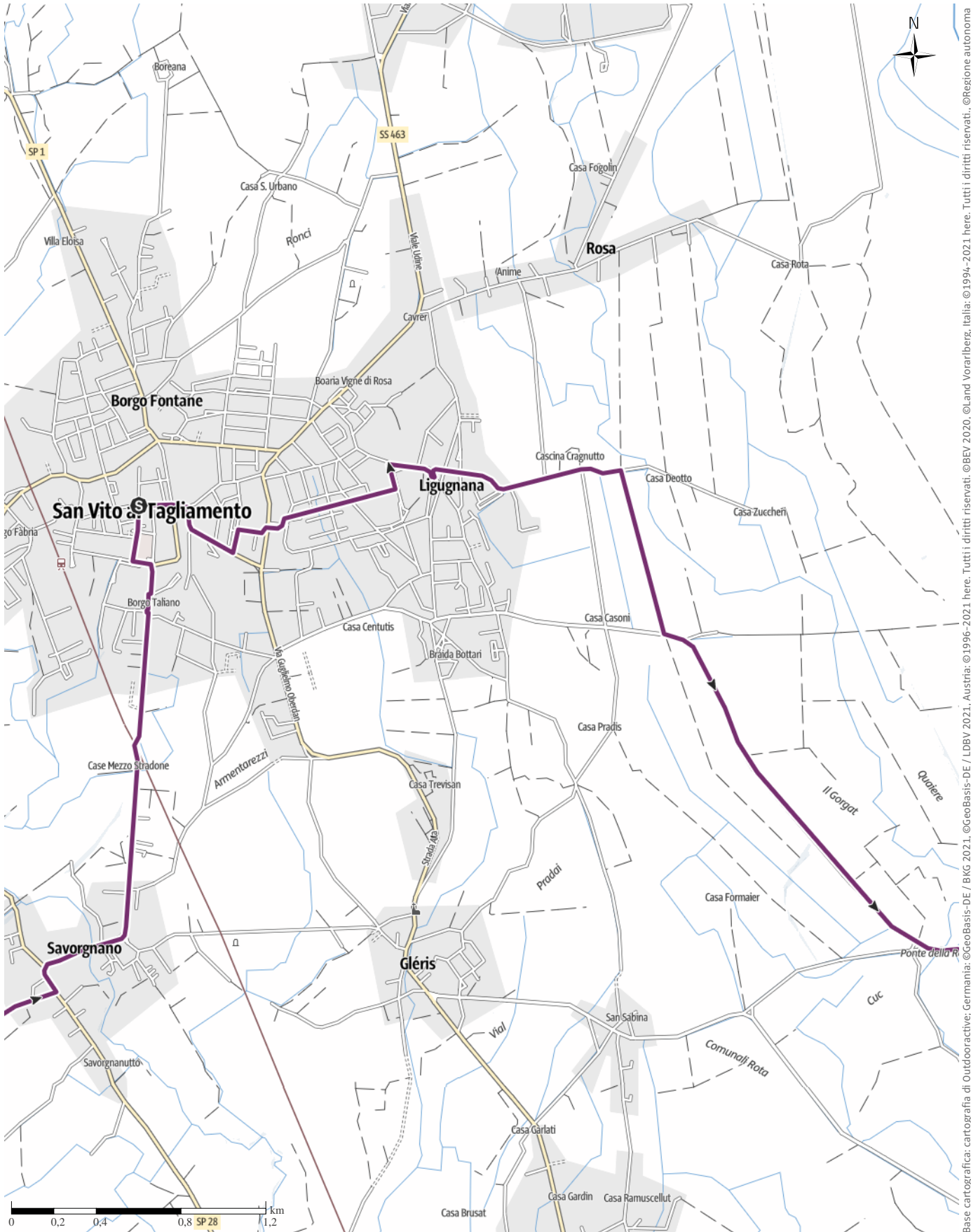
🕒 2:15 h

▲ 24 m

▼ 24 m

Difficoltà

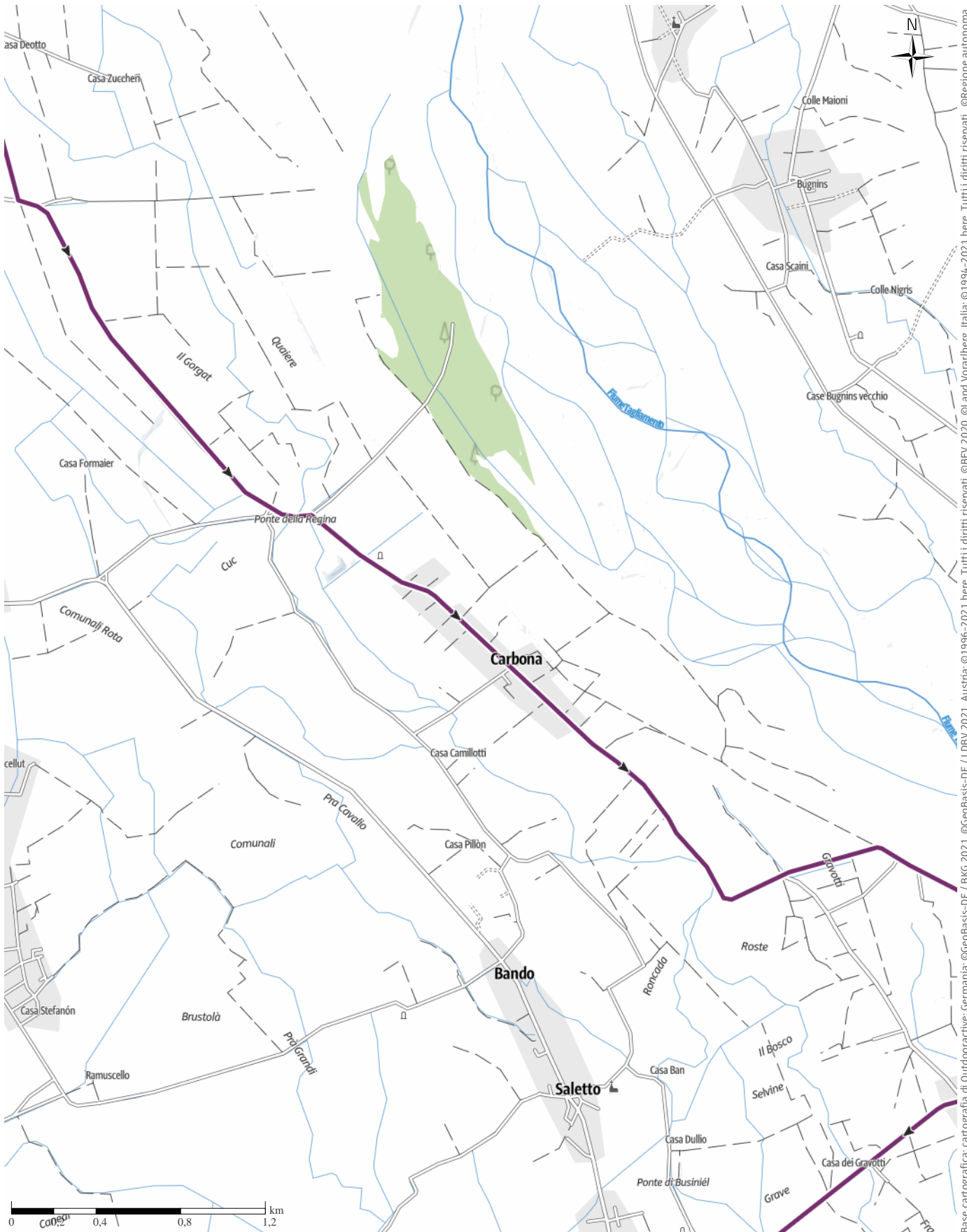
media



Base cartografica: cartografia di Outdooractive; germania: ©GeoBasis-DE / BKG 2021. ©GeoBasis-DE / LDBV 2021. Austria: ©1996-2021 here. Tutti i diritti riservati. ©BEV 2020. ©Land Vorarlberg, Italia: ©1994-2021 here. Tutti i diritti riservati. ©Regione autonoma di Bolzano Alti Adige - Ripartizione natura, paesaggio e sviluppo del territorio. © Cartago S.R.L., Svizzera: Geodata ©swisstopo. ©BAFU - Bundesamt für Umwelt Base cartografica: cartografia di Outdooractive; ©OpenStreetMap (www.openstreetmap.org)

TOP Anello dei borghi delle acque (R025)

↔ 33,7 km | ⌚ 2:15 h | ▲ 24 m | ▼ 24 m | Difficoltà media



Base cartografica: cartografia di Outdooractive; Germania: ©GeoBasis-DE / BKG 2021. ©GeoBasis-DE / BKG 2021. Austria: ©1996-2021 here. Tutti i diritti riservati. ©BEV 2020. ©Land Vorarlberg, Italia: ©1994-2021 here. Tutti i diritti riservati. ©Regione autonoma di Bolzano Alti Adige - Ripartizione natura, paesaggio e sviluppo del territorio. © Cartago S.R.L., Svizzera: Geodata ©swisstopo. ©BAFU - Bundesamt für Umwelt Base cartografica: cartografia di Outdooractive; ©OpenStreetMap (www.openstreetmap.org)

TOP Anello dei borghi delle acque (R025)

↔ 33,7 km

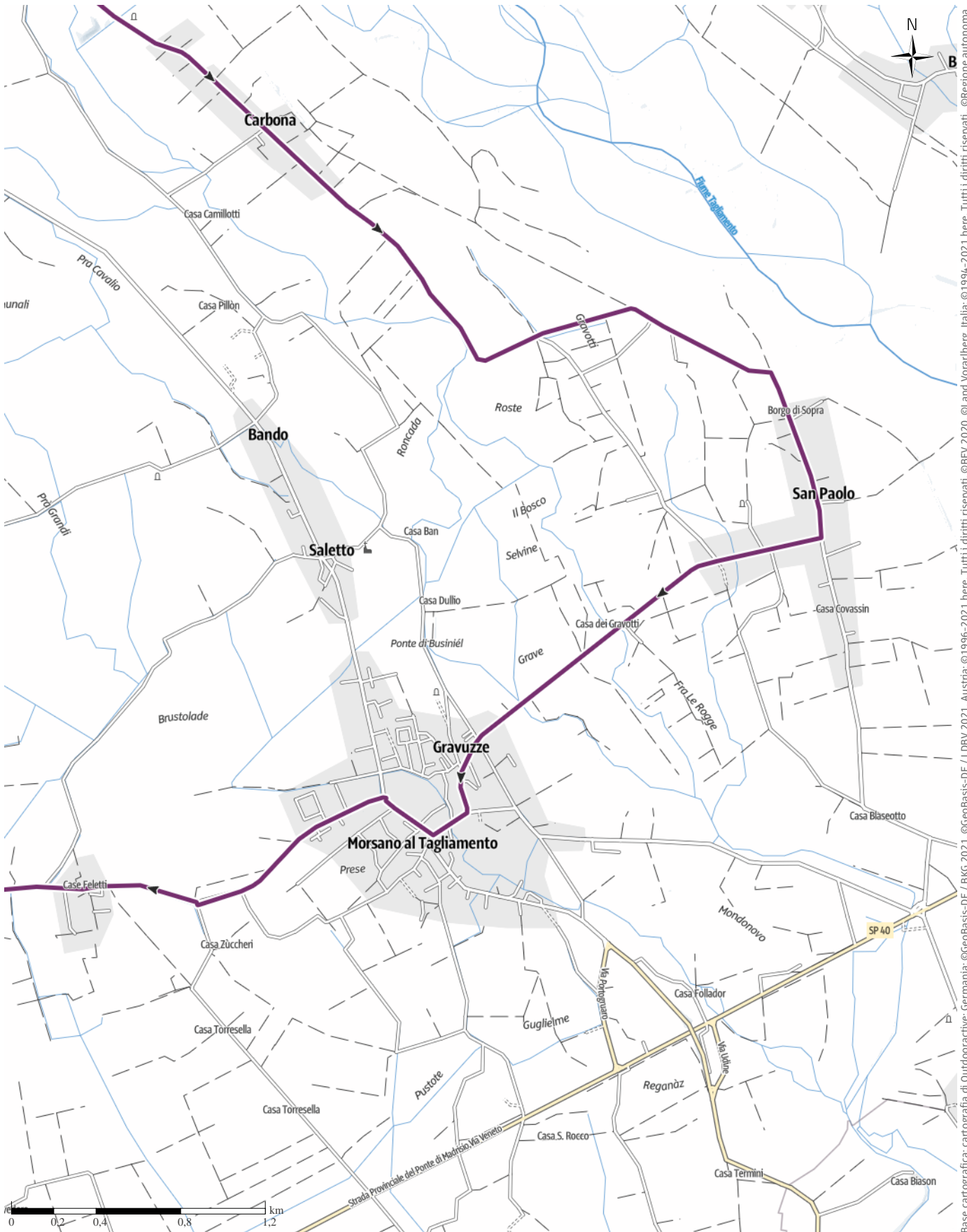
🕒 2:15 h

▲ 24 m

▼ 24 m

Difficoltà

media



Base cartografica: cartografia di Outdooractive; Germania: ©GeoBasis-DE / BKG 2021. ©GeoBasis-DE / LDBV 2021. Austria: ©1996-2021 here. Tutti i diritti riservati. ©BEV 2020. ©Land Vorarlberg, Italia: ©1994-2021 here. Tutti i diritti riservati. ©Regione autonoma di Bolzano Alti Adige - Ripartizione natura, paesaggio e sviluppo del territorio. © Cartago S.R.L., Svizzera: Geodata ©swisstopo. ©BAFU - Bundesamt für Umwelt Base cartografica: cartografia di Outdooractive; ©OpenStreetMap (www.openstreetmap.org)

TOP Anello dei borghi delle acque (R025)

↔ 33,7 km

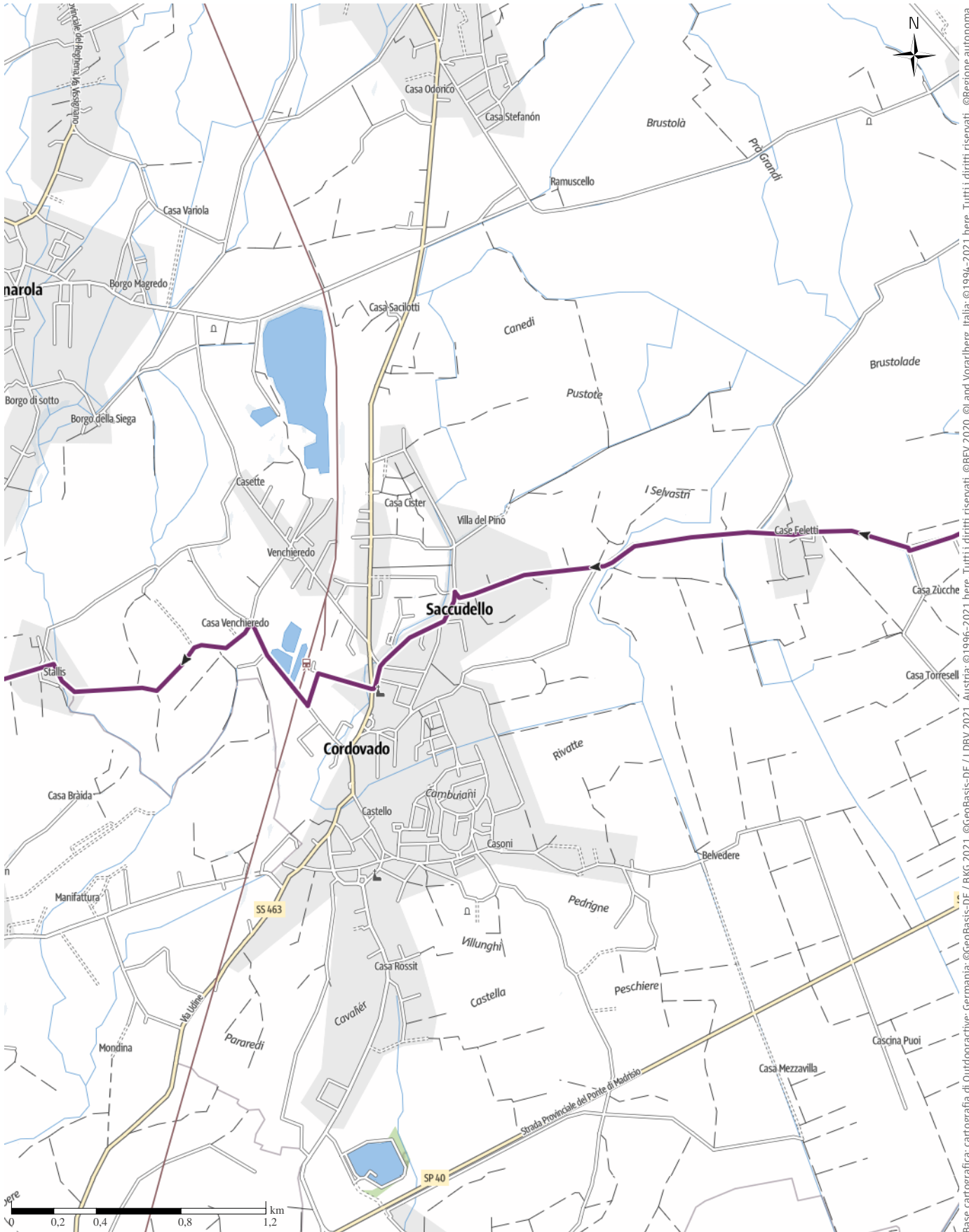
🕒 2:15 h

▲ 24 m

▼ 24 m

Difficoltà

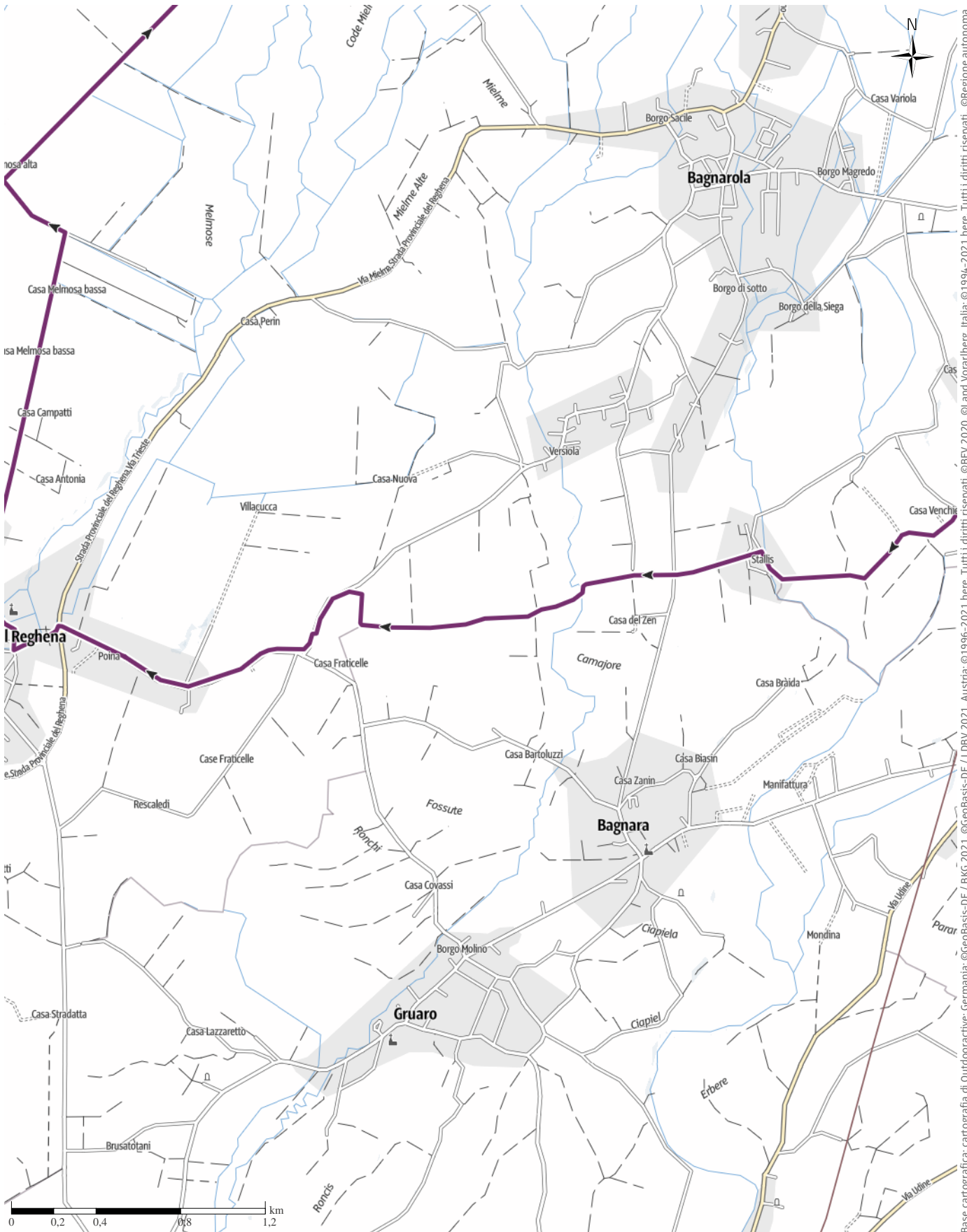
media



Base cartografica: cartografia di Outdooractive; Germania: ©GeoBasis-DE / BKG 2021. ©GeoBasis-DE / LDBV 2021. Austria: ©1996-2021 here. Tutti i diritti riservati. ©BEV 2020. ©Land Vorarlberg, Italia: ©1994-2021 here. Tutti i diritti riservati. ©Regione autonoma di Bolzano Alti Adige - Ripartizione natura, paesaggio e sviluppo del territorio. © Cartago S.R.L., Svizzera: Geodata ©swisstopo. ©BAFU - Bundesamt für Umwelt. Base cartografica: cartografia di Outdooractive; ©OpenStreetMap (www.openstreetmap.org)

TOP Anello dei borghi delle acque (R025)

↔ 33,7 km | ⌚ 2:15 h | 🏔️ 24 m | 📉 24 m | Difficoltà media



Base cartografica: cartografia di Outdooractive; Germania: ©GeoBasis-DE / BKG 2021. ©GeoBasis-DE / LDBV 2021. Austria: ©1996-2021 here. Tutti i diritti riservati. ©BEV 2020, ©Land Vorarlberg, Italia: ©1994-2021 here. Tutti i diritti riservati. ©Regione autonoma di Bolzano Alti Adige - Ripartizione natura, paesaggio e sviluppo del territorio. © Cartago S.R.L., Svizzera: Geodata ©swisstopo. ©BAFU - Bundesamt für Umwelt. Base cartografica: cartografia di Outdooractive; ©OpenStreetMap (www.openstreetmap.org)

TOP Anello dei borghi delle acque (R025)

↔ 33,7 km

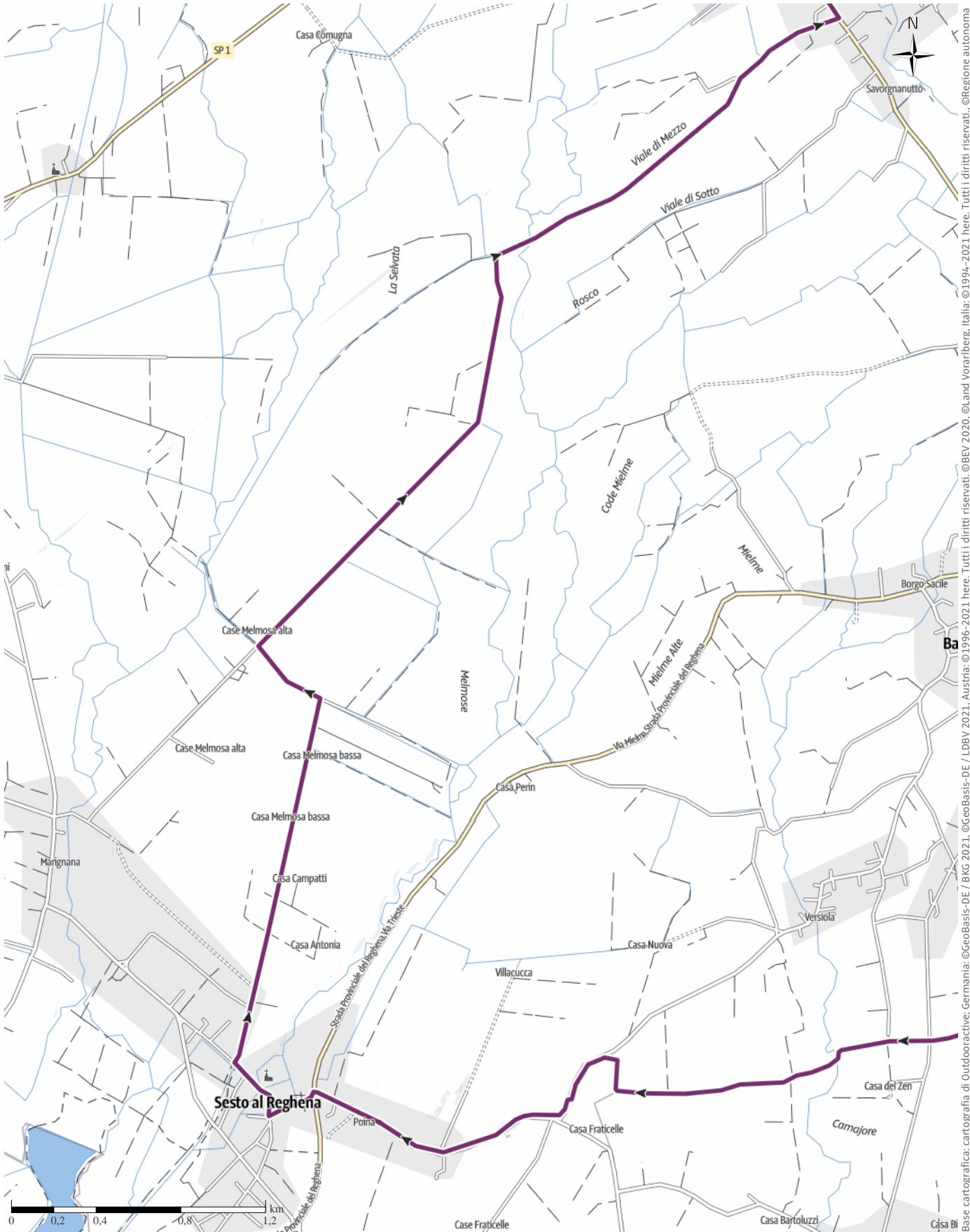
🕒 2:15 h

▲ 24 m

▼ 24 m

Difficoltà

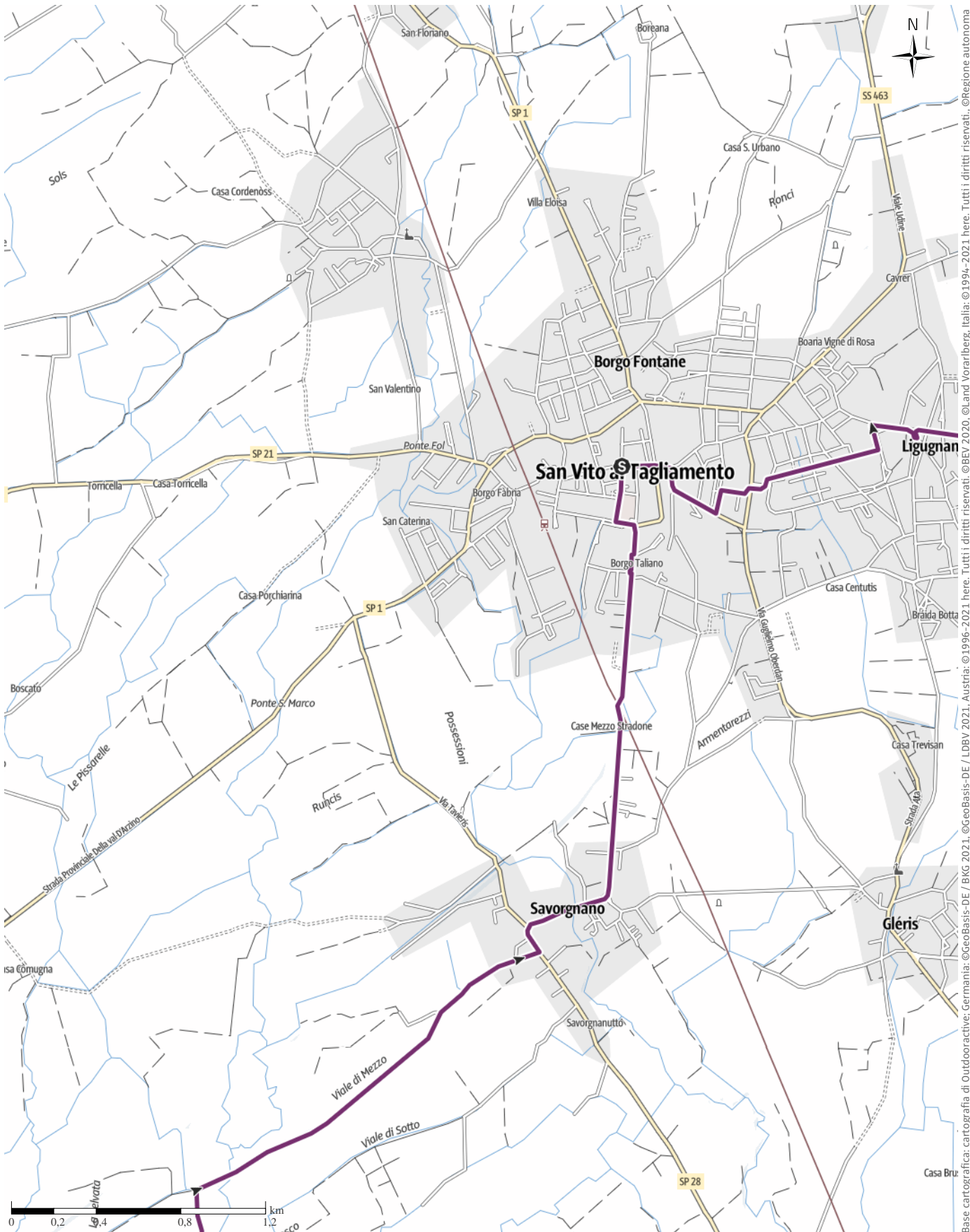
media



Base cartografica: cartografia di Outdooractive; germania: ©GeoBasis-DE / LDBV 2021, ©GeoBasis-DE / BKG 2021, ©1996-2021 here, Tutti i diritti riservati. ©BEV 2020, ©Land Vorarlberg, Italia: ©1994-2021 here, Tutti i diritti riservati. ©Regione autonoma di Bolzano Alti Adige - Ripartizione natura, paesaggio e sviluppo del territorio, © Cartago S.R.L., Svizzera: Geodata ©swisstopo, ©BAFU - Bundesamt für Umwelt, Base cartografica: cartografia di Outdooractive; ©OpenStreetMap (www.openstreetmap.org)

TOP Anello dei borghi delle acque (R025)

↔ 33,7 km | ⌚ 2:15 h | 🏔️ 24 m | 📉 24 m | Difficoltà media

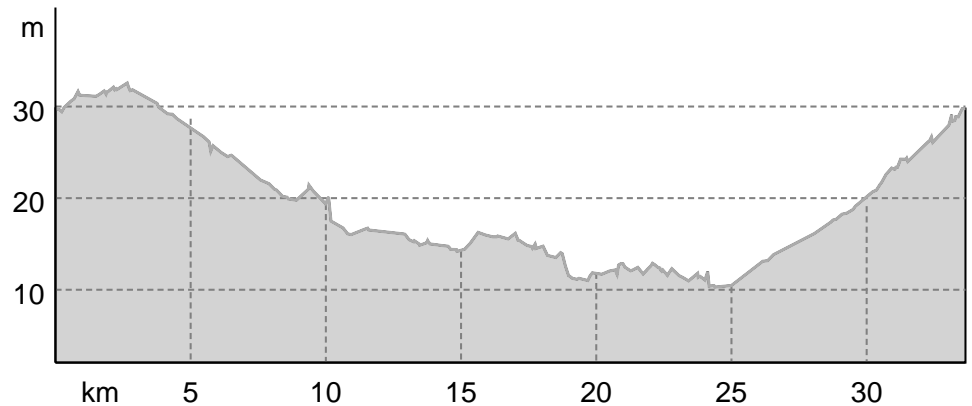


Base cartografica: cartografia di Outdooractive; Germania: ©GeoBasis-DE / BKG 2021. ©GeoBasis-DE / LDBV 2021. Austria: ©1996-2021 here. Tutti i diritti riservati. ©BEV 2020. ©Land Vorarlberg, Italia: ©1994-2021 here. Tutti i diritti riservati. ©Regione autonoma di Bolzano Alti Adige - Ripartizione natura, paesaggio e sviluppo del territorio. © Cartago S.R.L., Svizzera: Geodata ©swisstopo. ©BAFU - Bundesamt für Umwelt Base cartografica: cartografia di Outdooractive; ©OpenStreetMap (www.openstreetmap.org)



## TOP Anello dei borghi delle acque (R025)

## Profilo altimetrico



## Dati del percorso

## Cicloturismo

Distanza ↔ 33,7 km

Durata ⌚ 2:15 h

Salita ▲ 24 mt

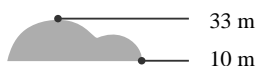
Discesa ▼ 24 mt

Difficoltà media

Impegno fisico ●●●●●●

Tecnica ●●●●●●

Livello sul mare



## Periodo consigliato

GEN | FEB | MAR

APR | MAG | GIU

LUG | AGO | SET

OTT | NOV | DIC

## Valutazioni

## Autori

Emozione ●●●●●●

Paesaggio ●●●●●●

## Altri dati

Proprietà

Panoramico

Rilevanza culturale/storica

eBike

Classificazione

Percorso ad anello

Punti di ristoro lungo il percorso

Adatto a famiglie e bambini

**IO SONO  
FRIULI  
VENEZIA  
GIULIA**

Publicato da  
Friuli Venezia Giulia

via Locchi 19  
34123 Trieste  
Trieste

Telefono +39 0431 387130

Fax

info@promoturismo.fvg.it

https://www.turismofvg.it

Un percorso molto suggestivo alla scoperta della sponda destra del Fiume Tagliamento pedalando tra borghi ricchi di storia, arte e antiche tradizioni.

Sulla sponda destra del Tagliamento, nel tratto in cui il fiume risultava più guadabile, nel Medioevo e nei secoli successivi un sistema di borghi e abbazie fortificate rendeva sicuro il territorio e assisteva al passaggio di mercanti, viandanti e pellegrini. L'anello parte da San Vito al Tagliamento, cittadina murata medievale dotata di un castello affrescato, e supera la frazione di Ligugnana, teatro nel 1948 di una rivolta di contadini e braccianti che il giovane Pasolini immortalò nel romanzo *Il sogno di una cosa*. Pedalando verso Morsano al Tagliamento, si incontra la fornace di San

IO SONO  
FRIULI  
VENEZIA  
GIULIA

## PromoTurismoFVG Bike

Ultimo aggiornamento: 24.11.2023

**TOP** Anello dei borghi delle acque (R025)

Paolo, l'unica rimanente oggi delle 22 documentate nella zona tra '800 e '900 per la cottura di mattoni e calce. Il tracciato attraversa poi Cordovado, uno dei Borghi più belli d'Italia con il suo centro medievale fortificato, e Sesto al Reghena, altro borgo tra i più belli d'Italia, costruito attorno all'Abbazia di origine longobarda, centro religioso e artistico-culturale di tutto il territorio.

**Consiglio dell'autore**

*A Morsano del Tagliamento, detto anche Morsano delle oche forse perché tale allevamento era diffuso nella zona, si tiene in estate la Festa dell'Oca.*

**Indicazioni sulla sicurezza**

Percorso circolare che si svolge su strada non trafficata, in buona parte su sterrati ben battuti e frequentati dai ciclisti. Svariati tratti anche in pista ciclabile e su strade con accesso veicolare limitato.

**Materiale informativo****Mappe e guide**

Mappa "In bicicletta lungo il Fiume Tagliamento" edito da PromoTurismoFVG in collaborazione con Casa Editrice Tabacco. La mappa è in vendita negli Infopoint di PromoTurismoFVG a € 2.

**Consigli e raccomandazioni aggiuntive**

Adatto a tutte le bici, tranne a quelle da corsa.

**Direzioni da seguire****Punto di partenza**

San Vito al Tagliamento, Piazza del Popolo

**Coordinate:**

DD: 45.915084, 12.856150

DMS: 45°54'54.3"N 12°51'22.1"E

UTM: 33T 333744 5086847

w3w: ///corri.pecora.lati

**Punto d'arrivo**

San Vito al Tagliamento, Piazza del Popolo

**Direzioni da seguire**

Da San Vito al Tagliamento si pedala verso Morsano al Tagliamento, da dove si procede in direzione Cordovado. Si prosegue poi per Sesto al Reghena e si rientra a San Vito passando per Savorgnano.

**Come arrivare****Mezzi pubblici**

Trasporti intermodali con la bicicletta al seguito: San Vito al Tagliamento attualmente non è raggiungibile con il Treno+Bici al seguito, anche se la linea ferroviaria Casarsa-Portogruaro è efficiente. I convogli ferroviari sono stati sospesi e sostituiti da pullman su cui non si può portare la bicicletta.

**In auto**

Sull'autostrada A4 Venezia Trieste, uscire a Portogruaro e immettersi sulla A28 in direzione Conegliano. Lasciare la A28 all'uscita di Sesto al Reghena e proseguire sulla SP28 in direzione del paese. Prima di entrare a Sesto al R. mantenersi sulla SP28 e seguire le direzioni per San Vito al T. Si attraversano vari paesi fino a San Vito.

**Dove parcheggiare**

Parcheggio gratuito disponibile sulla SP28 (parcheggio Tomè) prima del vecchio ospedale o in altre parti della cittadina. Piazza del Popolo si trova dentro il centro storico a pochissime centinaia di metri dalla stazione.

TOP Anello dei borghi delle acque (R025)



San Vito al Tagliamento

Foto: Massimo Crivellari, PromoTurismoFVG



Cordovado

Foto: Massimo Crivellari, PromoTurismoFVG



Sesto al Reghena

Foto: Ulderica Da Pozzo, PromoTurismoFVG

## Legenda

### Topografia

	Bosco, foresta
	Palude
	Prato
	Zona residenziale con edifici singoli
	Zona commerciale con edifici singoli
	Cimitero
	Campo da golf
	Impianti sportivi, stadio
	Stadio
	Piscina all'aperto
	Vigneto
	Incisioni rupestri
	Confini di stato
	Confine di stato
	Confine comunale
	Linea altimetrica
	Zona ad utilizzo speciale
	Riserva naturale

### Elementi topografici

	Montagna/cima
	Punto altimetrico
	Roccia
	Caverna
	Chiesa
	Cappella
	Cimitero
	Palazzo/castello
	Abbazia
	Monumento
	Rovina
	Miniera
	Tomba
	Torre di trasmissione
	Pala eolica
	Mulino a vento / acqua
	Punto panoramico

### Strade e sentieri

	Autostrada numero
	Strada statale con numero
	Nazione, regione, provincia
	Strada comunale
	Strada consorziale
	Strada agricola
	Sentiero
	Via ferrata

### Impianti e treno

	Cabinovia
	Cabinovia
	Seggiovia
	Skilift
	Teleferica
	Treno
	Metro
	Metro
	Tram
	Stazione ferroviaria